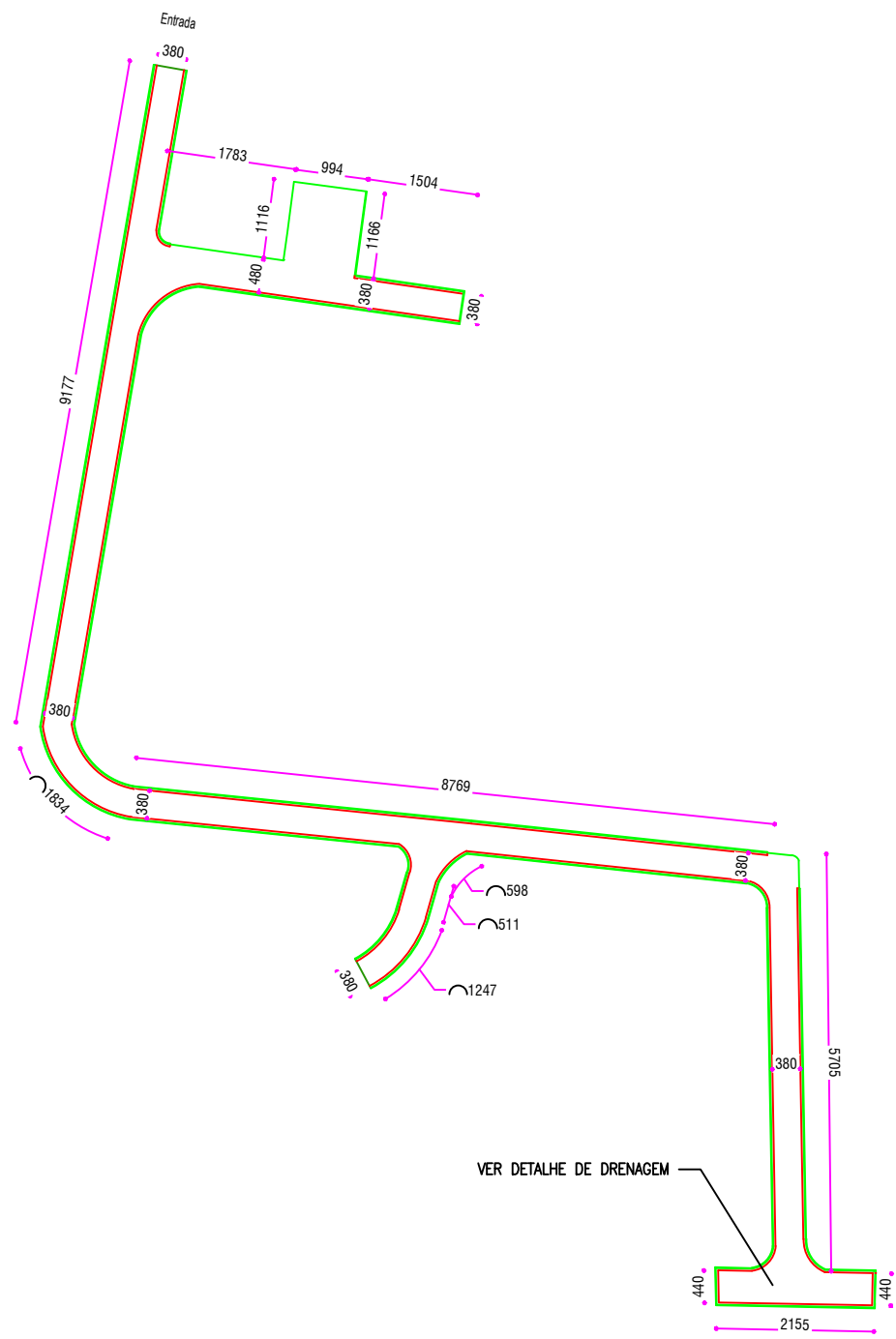


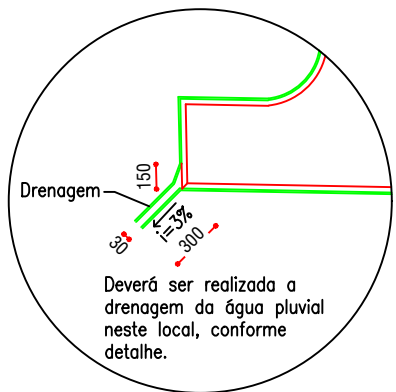
PLANTA DE LOCALIZAÇÃO - ETE
ESCALA.....1/1000



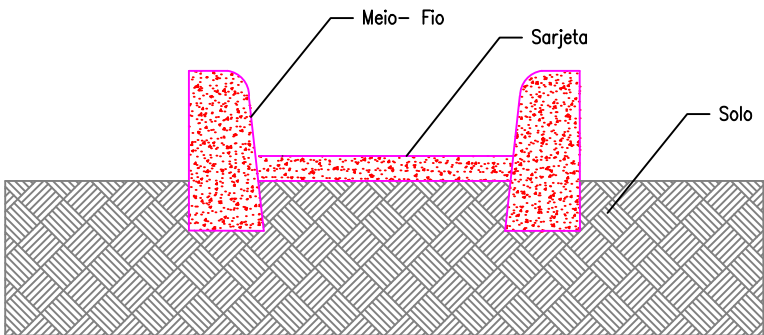
- LEGENDA:
- Área a ser pavimentada
 - Linha do Meio- fio existente
 - Linha de sarjeta existente




PLANTA BAIXA DA VIA- ETE
ESCALA.....1/1000



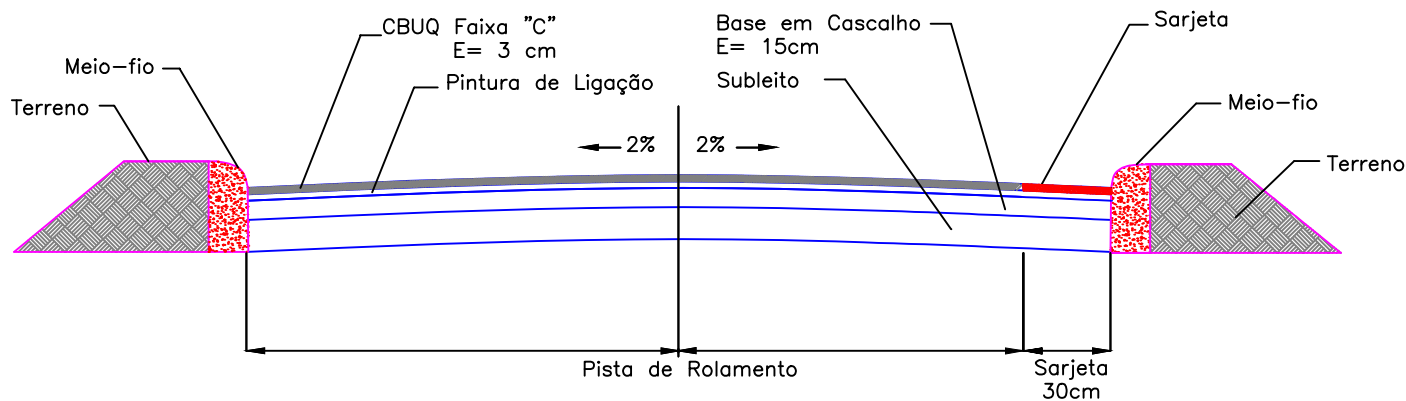
DETALHE 2 - DRENAGEM
SEM ESCALA



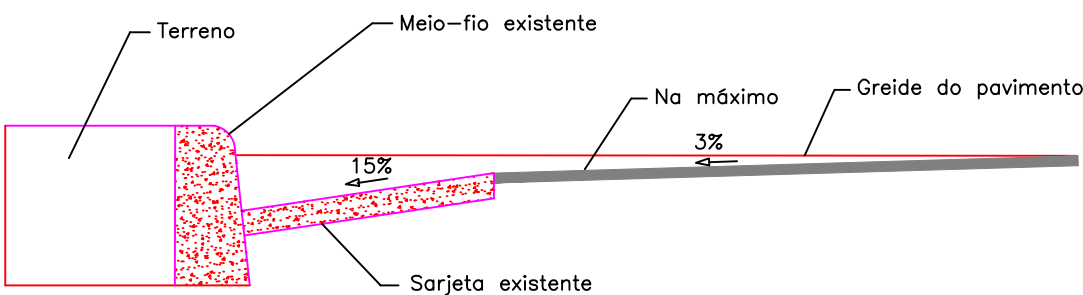
CORTE TRANSVERSAL - DRENAGEM
SEM ESCALA



DETALHE ESQUEMÁTICO
S/ ESCALA



CORTE TRANSVERSAL
SEM ESCALA



DETALHE 1- MEIO-FIO E SARJETA
SEM ESCALA



PREFEITURA MUNICIPAL DE PRESIDENTE OLEGÁRIO - MG

CNPJ: 18.602.060/0001-40
Praça Dr. Castilho, 10 - Bairro Centro - Presidente Olegário - MG
engenharia@po.mg.gov.br / (34) 3811-0123

PROJETO: _____

FLÁVIO DIÓRGENES CASSIMIRO CREA: 253.560/D
ASSESSOR DE ENGENHARIA - PREFEITURA MUNICIPAL DE PRESIDENTE OLEGÁRIO

PROJETO: _____

LAURA FERNANDA SILVA CREA: 227.848/D
DAD - ADMINISTRAÇÃO DIRETA - PREFEITURA MUNICIPAL DE PRESIDENTE OLEGÁRIO

EXECUÇÃO: _____

NOME: _____
ENDEREÇO: _____ CREA: _____

PROPRIETÁRIO: _____

RHENYS DA SILVA CAMBRAIA
PREFEITO MUNICIPAL DE PRESIDENTE OLEGÁRIO - MG

PROJETO DE PAVIMENTAÇÃO ASFÁLTICA			
CONTEÚDO: Planta de Localização, Planta Baixa das Vias, Corte Transversal e Detalhes	ESCALA	DATA	DESENHO
	INDICADA	16/11/2022	Laura Fernanda
LOGRADOURO: Vias de circulação interna da Estação de Tratamento de Esgoto Presidente Olegário - MG	ÁREA TOTAL	FOLHA	
	1359,34 m ²	01/01	